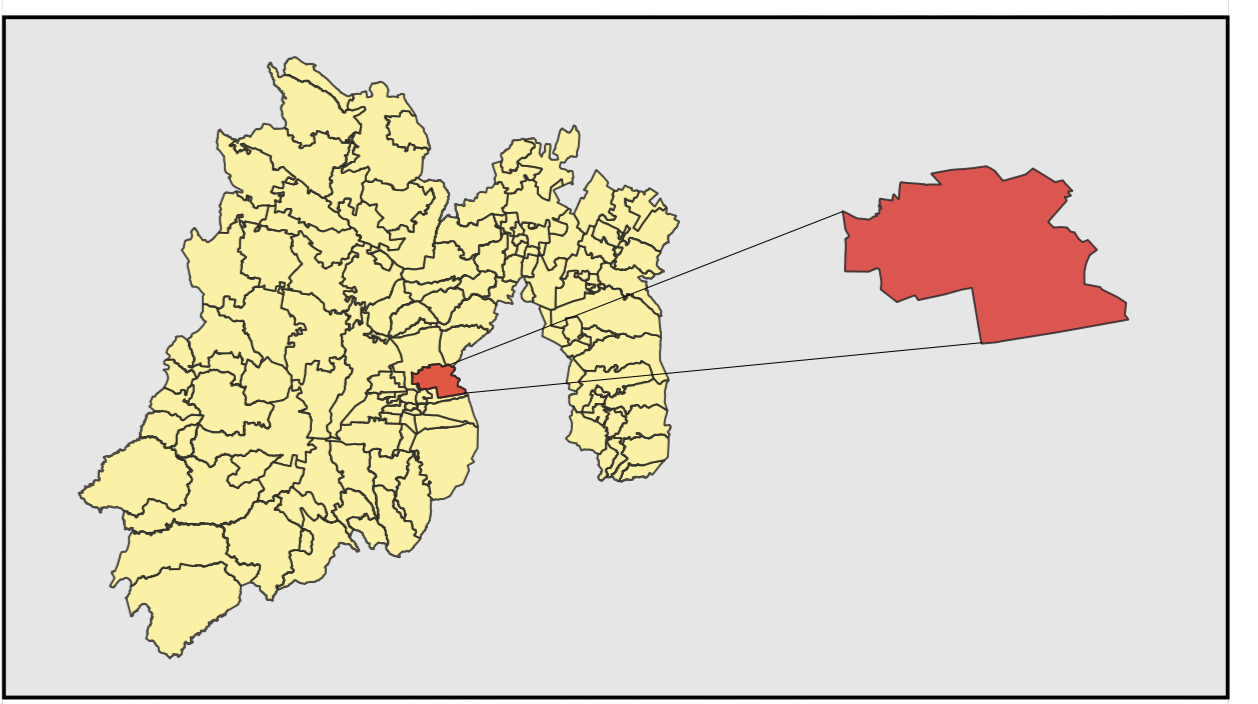


D-18

MAPA DE EQUIPAMIENTO E INFRAESTRUCTURA




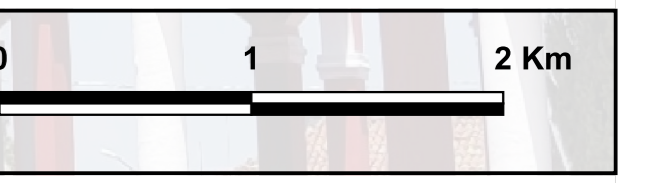
SIMBOLOGÍA BÁSICA

	Colindancias Municipales
	Límite Municipal de Competencia Estatal
	Localidades Rurales
	Localidades Urbanas
	Gasolineras
	Minas
	Curvas de Nivel
	Intermitente
	Perenne
	Regional
	Primaria
	Secundaria
	Cuerpos de Agua
	Zona Arqueológica
	Zona Industrial
	Traza Urbana
	Equipamiento Deportivo
	Áreas Naturales Protegidas
	Área de Protección de Flora y Fauna
	Parque Nacional Insurgente Miguel Hidalgo y Costilla La Marquesa
	Parque Estatal denominado Santuario del Agua y Forestal Subvención Tributaria Río San Lorenzo
	Parque Ecológico, Turístico y Recreativo Zempoala La Buda, denominado Parque Otomí - México

SIMBOLOGÍA TEMÁTICA

	Acueducto
	Canales
	Vía Férrea
	Línea de Transmisión
	Línea de Comunicación
	Infraestructura Hidráulica
	Retrombo
	Manantiales
	Caja de Agua
	Tanque Elevado
	Pozos
	Planta de Tratamiento
	Cárcam
	Equipamiento Urbano
	Educación y Cultura
	Salud y Asistencia Social
	Salud y Asistencia Social
	Administración y Servicios
	Comercio e Industria
	Recreación y Deportes
	Administración y Servicios
	Educación y Cultura
	Cobertura
	R - Regional
	M - Microregional
	L - Local

1:30,000



JUNIO 2023

Coordenada: ITRF92_UTM_Zona_14N
Datum: ITRF92
Proyección: UTM
Unidades: Metros (m)
Equidistancia: 20m

DATOS DE APROBACIÓN Y PUBLICACIÓN

EL PRESENTE PLANO FORMA PARTE INTEGRANTE DEL PLAN MUNICIPAL DE DESARROLLO URBANO DEL MUNICIPIO DE OCOYOACAC, ESTADO DE MÉXICO, APROBADO POR EL CABILDO MUNICIPAL DE FECHA DE _____ DEL _____ CONTANDO CON EL DICTAMEN DE CONGRUENCIA DE FECHA DE _____ DEL _____ Y PUBLICADO EN LA GACETA DEL GOBIERNO DEL ESTADO DE MÉXICO DEL _____ DEL _____ E INSCRITO EN EL SISTEMA ESTATAL DE INFORMACIÓN DEL DESARROLLO URBANO CON FECHA DE _____ DEL _____

INSCRIPCIÓN EN EL INSTITUTO DE LA FUNCIÓN REGISTRAL DEL ESTADO DE MÉXICO.

EL C. _____ REGISTRADOR DEL INSTITUTO DE LA FUNCIÓN REGISTRAL DEL ESTADO DE MÉXICO ASCRITO A LA OFICINA REGISTRAL DE _____ ESTADO DE MÉXICO, CERTIFICA QUE EL PRESENTE PLANO CON CLAVE _____ QUEDÓ INSCRITO BAJO LA PARTIDA No. _____ LIBRO SECCIÓN DEL INSTITUTO DE LA FUNCIÓN PÚBLICA REGISTRAL DEL ESTADO DE MÉXICO CON FECHA _____

NOMBRE	FECHA	SELLO
--------	-------	-------

FUENTE

Conjunto de datos vectoriales tomado de las Cartas Topográficas E14A38, E14A39, E14A48 y E14A49, INEGI. Datos geográficos de la Red Nacional de Caminos. Datos del Directorio Estadístico Nacional de Unidades Económicas, 2020; Sistema para la Consulta de Información Censal (SCINCE), 2020; e Instituto de Información e Investigación Geográfica, Estadística y Catastral del Estado de México (IGCEM), 2020. Información Obtenida a través de visitas de campo en el municipio de Ocoyoacac, 2022.

Los tonos de edición se tomaron del Catálogo de símbolos y sus especificaciones para las Cartas Topográficas, INEGI. Para la representación sombreada del relieve corresponde al Modelo Digital de Elevación.